

# AGENDA 21 LOCAL

## MANCOMUNIDAD RESERVA DEL SAJA

01

VOLUMEN I > 2007

AGENDA 21 LOCAL RESERVA DEL SAJA

pág. 1

## ¿QUÉ ES LA AGENDA 21 LOCAL?

Agenda 21 Local es un programa de las Naciones Unidas (ONU) para promover el desarrollo sostenible.

Dicha expresión fue acuñada en la Cumbre de la Tierra (Río de Janeiro, 1992) para referirse al Plan de Acción que los estados deberían llevar a cabo para transformar el modelo de desarrollo vigente, basado en una explotación de los recursos naturales como si fuesen ilimitados y un acceso desigual a sus beneficios, en un nuevo sistema que satisfaga las necesidades actuales sin comprometer las de generaciones futuras.

De esta forma, la Agenda 21 Local se configura como una herramienta básica para favorecer el

crecimiento social y económico de los municipios, conservando y respetando su entorno. Su implantación consta de las siguientes fases:



## LA AGENDA 21 LOCAL EN LA MANCOMUNIDAD RESERVA DEL SAJA

Los municipios de la Mancomunidad Reserva del Saja están inscritos en el Registro de Agendas 21 Locales de Cantabria: Mazcuerras desde el 15 de noviembre de 2004 y Ruate, Cabuérniga y Los Tojos desde el 17 de febrero de 2005; por lo tanto, son miembros de la Red Local de Sostenibilidad de Cantabria impulsada por la Consejería de Medio Ambiente. El objetivo de esta red es "establecer un marco común para los municipios, mancomunidades o agrupaciones de los mismos que se

comprometan a implantar las Agendas 21 Locales como instrumento de gestión ambiental que facilite el camino hacia la sostenibilidad, incluyendo variables sociales y económicas en su desarrollo". La Mancomunidad Reserva del Saja ha finalizado recientemente la primera fase del proceso de implantación de la Agenda 21, la fase del diagnóstico integral, donde se ha analizado la situación ambiental de la mancomunidad y se ha constituido el foro de participación ciudadana.

## PARTICIPACIÓN SOCIAL EN LA AGENDA 21 LOCAL

La Agenda 21 Local se asienta en dos pilares fundamentales: la auditoría ambiental (diagnóstico, plan de acción y plan de seguimiento) y la participación ciudadana. La creación del plan de participación social supone no sólo informar a los vecinos, sino también su implicación en la elaboración del mismo.

Para atender esta importante colaboración de los habitantes, se ha creado un Foro de Participación Ciudadana para la puesta en marcha de la

Agenda 21. Los distintos grupos representados en el Foro Reserva del Saja expresan y debaten sobre los problemas que detectan en la Mancomunidad, aportan ideas, intercambian información, etc.

Así mismo, se han realizado actividades para difundir buenas prácticas ambientales y animar a todos los vecinos a participar en el proceso. Con todo ello, se pretende obtener la imagen más realista de las necesidades y aspiraciones en materia medioambiental.



“La participación de todos los vecinos en la implantación de la Agenda 21 Local es fundamental.”

1

¿Qué es la Agenda 21 Local?  
La Agenda 21 Local en la Mancomunidad Reserva del Saja  
Participación social en la Agenda 21 Local

2

Foro de participación ciudadana

3

Conclusiones del diagnóstico integral

4

Te interesa  
Noticias  
¿Tu qué opinas?

## FORO DE PARTICIPACIÓN CIUDADANA

A un foro de participación ciudadana los vecinos acuden directamente con la finalidad de deliberar, planificar y elaborar propuestas de actuación municipal.

Esta colaboración en los asuntos públicos es un derecho fundamental de todos. El impulso de esta contribución pretende conseguir una sinergia positiva que favorezca el intercambio de información entre los vecinos y las instituciones que les representan. Por eso, debe estar presente a lo largo de todo el proceso de implantación de la Agenda 21 Local.

En este foro están representados los distintos agentes socioeconómicos y toda la población en general: políticos, residentes, empresarios, asociaciones, comerciantes,... Para el correcto funcionamiento del Foro Reserva del Saja se aprobó un reglamento, ordenando su actividad, que contiene objetivos, funciones, composición y funcionamiento interno del foro.



### OBJETIVOS

Como objetivos principales del foro destacan: conseguir la implicación de todos en el reconocimiento, valoración, prevención y corrección de los valores ambientales presentes en la Mancomunidad Reserva del Saja, así como la sensibilización colectiva sobre la importancia de las actuaciones favorables para conseguir un desarrollo sostenible.

### FUNCIONES

Fomentar la información de los ciudadanos acerca de la gestión, organización y calidad de vida del municipio, favorecer un proceso creciente de participación de la población en los aspectos relevantes del territorio, presentar propuestas de actuación al ayuntamiento, colaborar en la elaboración y puesta en marcha del plan de acción dentro del marco de la Agenda 21 Local de la Mancomunidad y ayudar en el seguimiento y revisión de los indicadores de sostenibilidad.

### COMPOSICIÓN

El foro se compone de una Junta o Consejo de Coordinación formado por la Presidenta y la Secretaria del foro, M<sup>º</sup> Agustina Herrero González y Rosa Gómez Sánchez respectivamente, y por las Mesas de Trabajo donde se agrupan el resto de miembros. Existen 4 mesas de trabajo, una por municipio, divididas en 7 equipos para evitar que

haya más de 15 personas por grupo y dificultar la participación de todos. Actualmente existen las siguientes divisiones: 1 Mazcuerras, 1 Los Tojos, 2 Ruente y 3 Cabuérniga.

### FUNCIONAMIENTO

Se han celebrados tres asambleas: en octubre, noviembre y enero. Estas reuniones tuvieron lugar en el colegio público Manuel Llano, en Terán de Cabuérniga, los sábados en sesiones de mañana o tarde.

“Próximamente se celebrarán nuevas asambleas para elaborar un plan de acción que mejore la situación ambiental de la zona.”

## PARTICIPACIÓN CIUDADANA EN LA PLANIFICACIÓN DE LA CUENCA DEL SAJA

### ¿QUÉ ES LA OPHIC?

La Oficina de Participación Hidrológica de Cantabria (OPHIC) fue creada en verano de 2006 fruto del compromiso conjunto del Centro de Investigación del Medio Ambiente (CIMA) y de la propia Consejería de Medio Ambiente del Gobierno de Cantabria, con el objetivo de canalizar la participación social en la planificación hidrológica de la región.

De este modo, la OPHIC pretende ser el ámbito responsable de canalizar el proceso de información, consulta y participación pública asociado a la implantación de la Directiva Marco del Agua en Cantabria, tratando de alcanzar el mayor consenso posible sobre los contenidos de los futuros Planes de Demarcación Hidrográfica entre todos los agentes sociales implicados.

### CUENCA DEL SAJA



Después de desarrollar procesos participativos en la cabecera del Ebro y en la cuenca del Pas-Pisueña, la OPHIC está planificando un amplio proceso de participación social en la cuenca del Saja-Besaya,

una de las cuencas con mayor problemática ambiental de la región, por lo que la participación activa de la ciudadanía se convierte en imprescindible.

Dicho proceso ha comenzado recientemente con una fase inicial de trabajo de campo y diagnóstico ambiental de la cuenca. Durante los meses de verano se está realizando una primera ronda de contactos con los agentes sociales y económicos; si bien la fase más intensa, de reuniones y actividades de participación, se pondrá en marcha a lo largo del mes de septiembre simultáneamente con los foros de participación de la Agenda 21 Local.

Agustín Ibáñez Martínez  
Técnico de la Oficina de Participación Hidrológica

# CONCLUSIONES DEL DIAGNÓSTICO INTEGRAL

## ATMÓSFERA

- ↳ La calidad del aire es aceptable.
- ↳ Los valores de ozono superan ocasionalmente los niveles máximos establecidos.
- ↳ Los niveles de SO<sub>2</sub> y NO<sub>2</sub> cumplen holgadamente la legislación vigente.
- ↳ La situación actual es difícilmente abordable a escala municipal o supramunicipal, incluso regional.

## ENERGÍA

- ↳ Inexistencia de normativa específica relacionada con la eficiencia energética.
- ↳ Se consideran insuficientes las medidas tomadas en las instalaciones municipales para mejorar la eficiencia energética.
- ↳ Las líneas de alta tensión suponen impactos paisajísticos importantes.
- ↳ Se hace necesaria la mejora de las infraestructuras así como la reducción de las pérdidas en las redes de distribución.

## MEDIO NATURAL

- ↳ Los incendios que sacuden anualmente la comarca representan un problema para la conservación de sus valores naturales.
- ↳ Los daños causados por el lobo pueden ser el origen de ciertos conflictos con esta especie.
- ↳ El Parque Natural Reserva del Saja supone ciertos inconvenientes para gran parte de la población (limitaciones urbanísticas, molestias por fauna...)

## RESIDUOS

- ↳ Número insuficiente de contenedores de recogida general, envases y vidrio.
- ↳ Necesidad de aumentar la recogida durante los meses de verano.
- ↳ Se necesita apoyo para realizar la recogida de residuos especiales (pilas, aceite, voluminosos...).
- ↳ Poca sensibilización de la población con la problemática de los residuos.
- ↳ Los lugares donde se ubican los contenedores no están bien acondicionados o, en ocasiones, no son los más idóneos.
- ↳ Problemas con la recogida de los plásticos de silo.

### Aportaciones de los foros



### Resultados de las encuestas ciudadanas



### Percepciones del equipo técnico



### Conclusiones sobre aspectos ambientales y socioeconómicos de la Mancomunidad Reserva del Saja

## MOVILIDAD Y URBANISMO

- ↳ Deficiente servicio de transporte público.
- ↳ Inexistencia de carriles bici en toda la Mancomunidad y escasez de carriles peatonales entre los núcleos de población.
- ↳ Exceso de velocidad en las vías internas de los núcleos de población.
- ↳ Por lo general, escaso o mal estado del mobiliario urbano en algunos pueblos.
- ↳ Falta de viviendas sociales.
- ↳ Normativa urbanística desfasada.

## ACTIVIDADES ECONÓMICAS

- ↳ Baja diversificación productiva.
- ↳ Escasa cultura emprendedora a nivel local.
- ↳ Descenso y envejecimiento de la población.
- ↳ Paro y desplazamiento de la población joven a municipios próximos con mayor dotación de servicios.
- ↳ El sector turismo rural en muchos casos no es sostenible desde el punto de vista medioambiental.



## AGUA

- ↳ Deficiencia en el suministro por el núcleo de Saja.
- ↳ Es necesario garantizar que el agua para el consumo cumpla las garantías sanitarias que exige la ley.
- ↳ Falta instalar la depuración de las aguas residuales en tres ayuntamientos.
- ↳ Poca sensibilización ambiental para tomar medidas de ahorro de agua.








## PARTICIPACIÓN CIUDADANA

- ↳ Sería necesario disponer de más locales de reunión para las asociaciones.
- ↳ Concentración de actividades en pocos meses del año.
- ↳ Desconfianza en la eficacia de los procesos de Participación Ciudadana.
- ↳ Escasa sensibilización ambiental.
- ↳ Poca participación por parte de la población joven y masculina.

## Te interesa...

-  La Mancomunidad Reserva del Saja ya dispone de recogida selectiva para papel y cartón. La instauración de este servicio era una demanda de los vecinos, por lo que la noticia ha sido recibida con gran satisfacción por los habitantes de la zona que por fin pueden separar estos residuos.
-  Ya está en funcionamiento el Punto Limpio Móvil. MARE ha puesto en marcha un servicio de Punto Limpio Móvil, con el propósito de dar cobertura a todas aquellas zonas que no estén en el área de influencia de los puntos limpios fijos. El servicio del Punto Limpio Móvil se orienta a la recogida de residuos peligrosos de origen doméstico como tubos fluorescentes, pilas, pintura, disolventes, aparatos eléctricos y electrónicos (televisores, ordenadores, etc) y pequeños electrodomésticos. También se recogerán residuos no peligrosos: cartuchos de tinta, tóner de impresión, aceite usado de cocina y ropa. Pasarán por tu municipio cada 15 días, infórmate en la ADL de horarios y puntos de recogida.

## Noticias

-  LA CONSEJERÍA DE MEDIO AMBIENTE, a través de la Dirección General de Obras Hidráulicas y Ciclo Integral del Agua, iniciará próximamente el estudio y redacción del proyecto de saneamiento y depuración de los núcleos de Bárcena Mayor y Saja, situados en el municipio de Los Tojos, de forma que las obras puedan ser incluidas en el Plan de Obras y Servicios (POS) 2008.
-  LAS OBRAS de la construcción de la ETAP, que comenzaron en Mayo del 2006, se encuentran próximas a finalizar. La construcción de esta ETAP (Estación Tratamiento de Agua Potable) ubicada en Ruento, abastecerá a los municipios de Alfoz de Lloredo, Cabezón de la Sal, Mazcuerras, Reocín, Ruento y Udías. Con esta estación se pretende solucionar de forma definitiva los problemas de suministro de agua en la zona y garantizar la calidad y la cantidad del abastecimiento durante los próximos 30 años. Abastecerá a un total de 20.128 habitantes y 2.675 cabezas de ganado y tendrá capacidad para tratar un caudal de 150 litros por segundo. El agua procederá de La Fuentona de Ruento y de una nueva captación de los ríos Saja y Bayones.
-  LA CONSEJERÍA DE MEDIO AMBIENTE construirá un nuevo depósito regulador de 600 metros cúbicos de capacidad en Villanueva de la Peña. El proyecto, que supondrá una inversión de 260.000,00 euros, incluye la conexión de este depósito al existente, de 350 metros cúbicos de capacidad, y la renovación de las tuberías de entrada y salida de ambos. La actuación tiene como finalidad garantizar el suministro a todo el municipio desde el manantial de La Molinuca, situado en Riaño de Ibio. Este manantial aporta un caudal de más de 40 litros por segundo, una cantidad suficiente para el abastecimiento de todos los núcleos de población del Ayuntamiento.
-  RUENTE Y LOS TOJOS reciben de la Consejería de Medio Ambiente subvenciones por valor de 29.725,00 y 29.968,80 euros respectivamente para la rehabilitación ambiental y señalización de todos los senderos del municipio de Ruento y para la recuperación del camino histórico entre Colsa y Saja en Los Tojos.
-  LA CONSEJERÍA DE MEDIO AMBIENTE ha concedido a los Ayuntamientos de Cabuérniga Mazcuerras y Los Tojos las subvenciones solicitadas para racionalizar el consumo de agua, mediante la mejora de las redes de abastecimiento, instalación de contadores y reducción de fugas en la red de distribución.
-  21 ESTABLECIMIENTOS DE LA MANCOMUNIDAD pertenecen al Club de Ahorro de Agua de la Hostelería de Cantabria. Este Club es una iniciativa de la Consejería de Medio Ambiente de la región, que se integra en el contexto del Plan Integral de Ahorro de Agua de la comunidad, con el fin de fomentar un consumo responsable de agua entre el sector hostelero. Todos los establecimientos que quieran adherirse a esta iniciativa pueden seguir haciéndolo en cualquier momento llamando al teléfono 942 037 596.
-  PRÓXIMAMENTE comenzará a elaborarse el Plan de Acción de la Agenda 21 Local que intentará dar solución a todos los problemas detectados en la Mancomunidad durante la fase del diagnóstico. De nuevo será necesaria la participación ciudadana para garantizar el éxito del proceso. Os comunicaremos las actuaciones previstas (foros, talleres, salidas didácticas...).

Edita  
Mancomunidad Reserva del Saja

Elaboración y Diseño  
Gestidea


Imprime  
Gráficas Calima

Dépósito Legal  
SA-613-2007



Si quieres saber más sobre la Agenda 21 Local infórmate en la Agencia de Desarrollo Local de la Mancomunidad Reserva del Saja.

Palacio de Mier, 40. 39513 Ruento.  
Tel. > Fax: 942 705 501

 Realizado en papel 100% reciclado

## TÚ OPINAS

Esta sección está reservada para ti. Cuéntanos con palabras o imágenes lo que te molesta o agrada de tu municipio, lo que consideras que es necesario evitar, potenciar, conservar, proteger o simplemente puede ser de interés para vecinos, visitantes y turistas de la Mancomunidad Reserva del Saja.

Envíanos tu opinión a la Agencia de Desarrollo Local.

Gracias por tu colaboración

